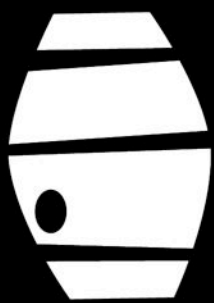





# TEGUESTE

SENDEROS DE HISTORIA Y VINO

[ Un brindis a la cultura y la etnografía agraria ]



© JOSE PADRINO // gidovaldo@gmail.com


PATROCINA:



Ilustre Ayuntamiento  
de la Villa de Tegueste

TEGUESTE  
VILLA  
ENTRE VIÑEDOS

ORGANIZA:



AVITE  
ASOCIACIÓN  
VITIVINÍCOLA  
DE TEGUESTE

Información y reservas: Oficina de Turismo de Tegueste, Tfno.: 922 316 102 / turismo@tegueste.org

[www.tegueste.org](http://www.tegueste.org)



FOTOGRAFÍA: TOMÁS RODRÍGUEZ

Un recorrido por los distintos nichos ecológicos del municipio y su incidencia en la producción del vino. El umbrío valle de Cocó, el soleado y volcánico valle de Mederos, La cresta del Lomo, antigua grieta volcánica y ahora referente en la enología de Tenerife con una de las bodegas más modernas de la Isla. Los llanos de San Gonzalo y San Ignacio y las grandes fincas de propietarios del Norte. La presa del Socorro, el Corsario Amaro Pargo, La Isleta y su Bodega del XIX. Pequeñas bodegas con grandes vinos, cargadas con la tradición de más de 5 siglos y que aúnan tradición y modernidad. Por ello queremos mostrarles, todo un mundo de sensaciones, el placer del senderismo, el conocimiento de la Historia, la Geografía, la Toponimia y el maravilloso y rico mundo de la Enología y la Viticultura.

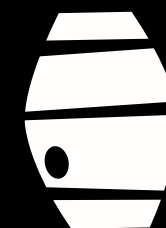


FOTOGRAFÍA: ANA MARTÍN ROJAS



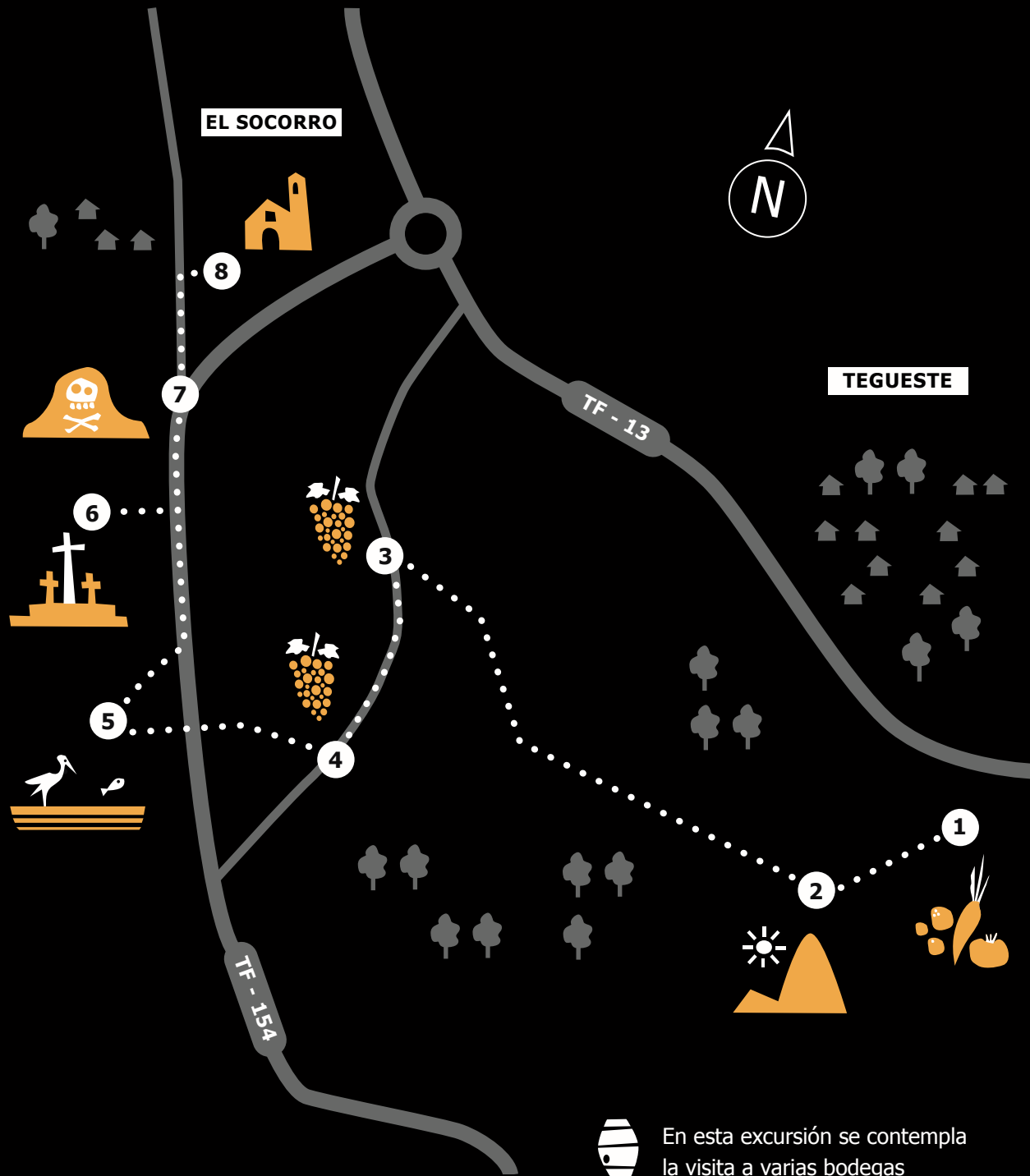
# TEGUESTE

SENDEROS DE HISTORIA Y VINO



1

**Tegueste,  
Historia y Vino**



En esta excursión se contempla la visita a varias bodegas

## HITOS DEL RECORRIDO

1. Mercadillo del Agricultor
2. Mirador de Cocó
3. Finca de Mederos
4. Finca de El Lomo
5. Balsa de El Socorro
6. Calvario de El Socorro
7. Casa de Amaro Pargo
8. Casa Conventual e Iglesia de El Socorro



**Salida:** Mercadillo del Agricultor

**Llegada:** Bodega "La Isleta"

**Duración:** 6 horas

**Dificultad:** Baja



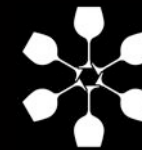
PATROCINA:



Ilustre Ayuntamiento  
de la Villa de Teguete

TEGUESTE  
VILLA  
ENTRE VIÑEDOS

ORGANIZA:



AVITE  
ASOCIACIÓN  
VITIVINÍCOLA  
DE TEGUESTE



FOTOGRAFÍA: ARMANDO DE LOS REYES

Esta ruta nos sugiere una dialéctica entre lo divino y lo humano, entre lo religioso y lo terrenal. El Infierno, evocado en los antiguos volcanes desde la época prehispánica, como la morada del Guayota (el demonio aborígen) que sirven de base para el nuevo suelo creado por las erupciones, muy propicio para el cultivo de la vid. El Cielo, representado en el vino, es el eje central en las homilías de la Iglesia Católica simbolizando la Sangre del Crucificado (Alegoría del ascenso al Cielo). Así, fueron las primeras comunidades religiosas asentadas en el municipio, Agustinos y Franciscanos, los que cultivaron vides traídas de Península e Italia, para cubrir sus necesidades de culto.

El itinerario previsto tiene su comienzo en la plaza de San Marcos, para ascender hacia el



FOTOGRAFÍA: ANA MARTÍN ROJAS

lomo de Isoria. Desde aquí se continúa, a través de la Hoya de Sardina hasta el volcán de la Calderilla, desde allí visitaremos el Valle del Borgoñón y el barranco del Infierno para dirigirnos por el llano de San Gonzalo hasta la iglesia del Socorro donde concluirá la ruta.



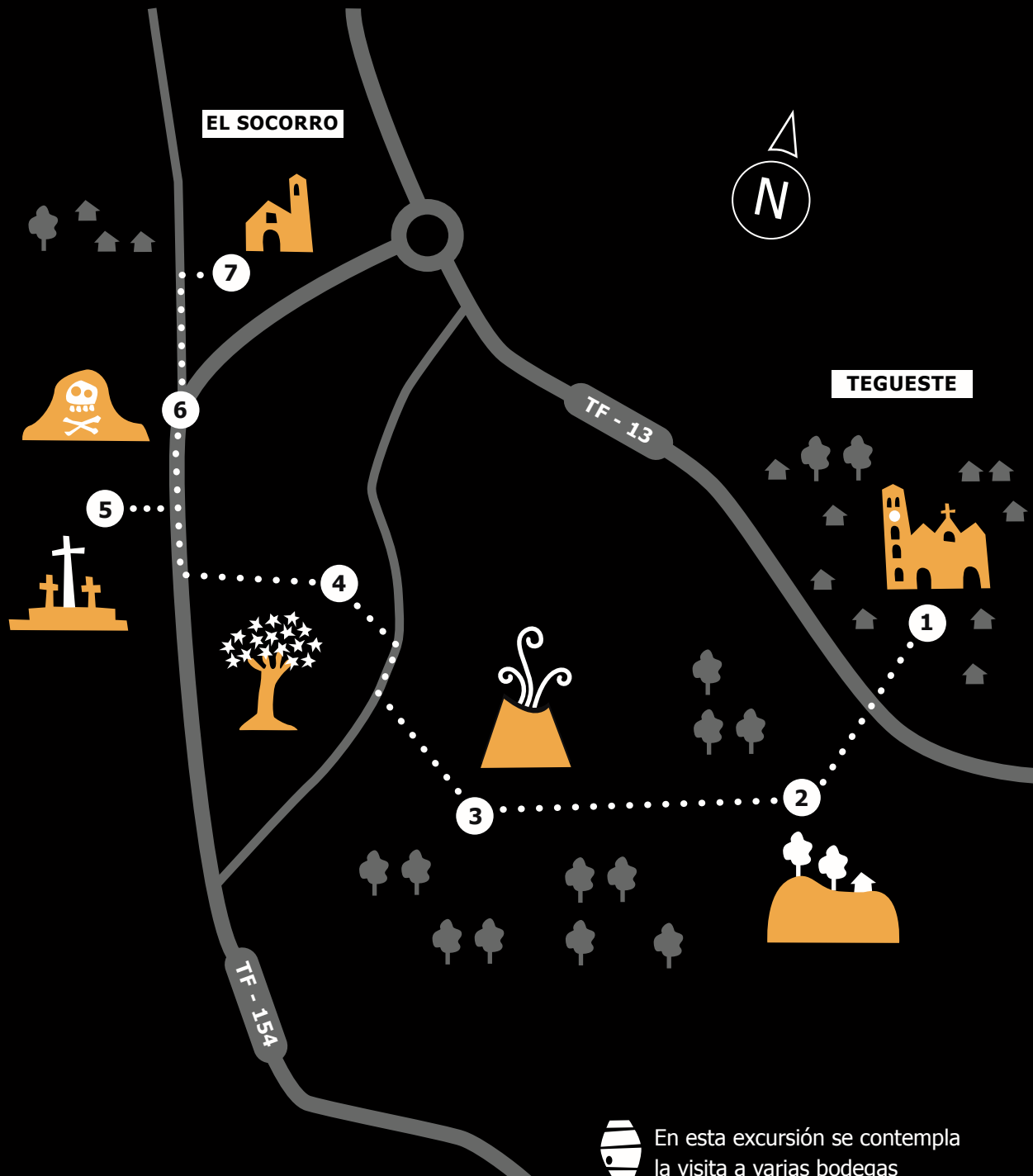
# TEGUESTE


SENDEROS DE HISTORIA Y VINO



2

**Entre el Cielo  
y el Infierno**



 En esta excursión se contempla la visita a varias bodegas

## HITOS DEL RECORRIDO

1. Plaza de San Marcos
2. Lomo de Isoria
3. Cráter volcánico de La Calderilla
4. Drago Centenario
5. Calvario
6. Casa de Amaro Pargo
7. Casa Conventual e Iglesia de El Socorro



**Salida:** Plaza de San Marcos  
**Llegada:** Plaza de El Socorro  
**Duración:** 5 horas  
**Dificultad:** Baja



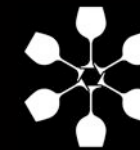
PATROCINA:



Ilustre Ayuntamiento  
de la Villa de Tegueste

TEGUESTE  
VILLA  
ENTRE VIÑEDOS

ORGANIZA:



AVITE  
ASOCIACIÓN  
VITIVINÍCOLA  
DE TEGUESTE



# TEGUESTE

SENDEROS DE HISTORIA Y VINO

FOTOGRAFÍA: ARMANDO DE LOS REYES

En el valle del Portezuelo-Socorro, conocido desde el S. XVII como Tegueste el Nuevo, se encuentran las bodegas del Municipio que embotellan a través del Consejo Regulador con D.O. Entre ellas Marba (el Portezuelo), Blessed (El Borgoñón), El Lomo (El Lomo), San Gonzalo (San Gonzalo) y La Isleta (San Luis).

Siguiendo el antiguo trazado del Camino Real del Portezuelo, con pequeñas variantes, sugerimos esta interesante ruta con la visita a las bodegas punteras del municipio. Aprovechando la calidad medio ambiental del entorno, nos adentraremos en una zona del municipio con alto valor paisajístico y etnográfico, vinculado principalmente a la agricultura y a actividades de cantería al menos en el pasado reciente.

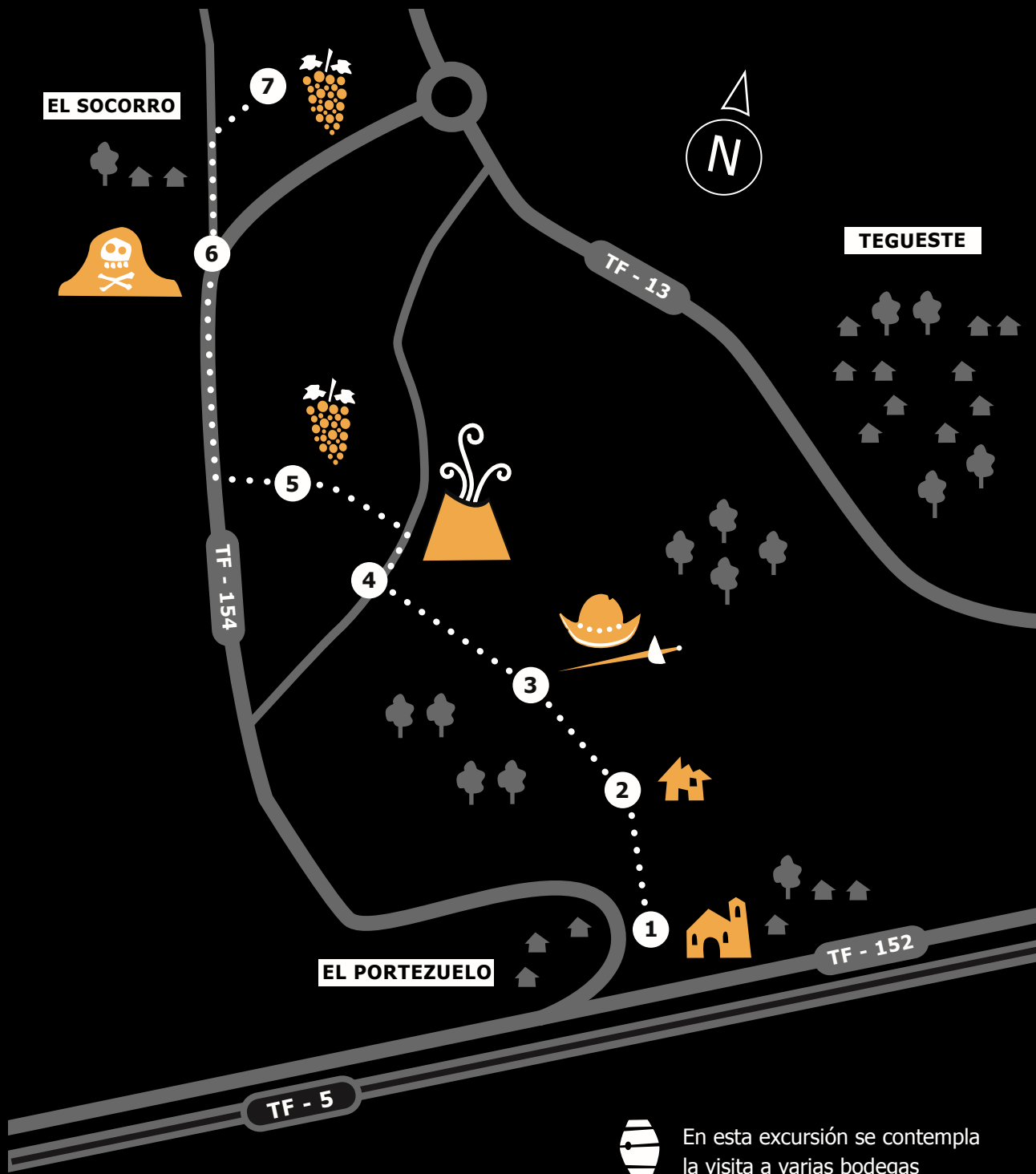


FOTOGRAFÍA: ANA MARTÍN ROJAS



3

**Tegueste el Nuevo, tras los pasos  
de la Denominación de Origen**



En esta excursión se contempla la visita a varias bodegas

## HITOS DEL RECORRIDO

1. Plaza de El Portezuelo
2. Casas Viejas
3. Valle de El Borgoñón
4. El Infierno
5. Llanos de San Gonzalo
6. Casa de Amaro Pargo
7. Finca "La Isleta"



**Salida:** Plaza de El Portezuelo

**Llegada:** Finca "La Isleta"

**Duración:** 6 horas

**Dificultad:** Baja



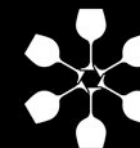
PATROCINA:



Ilustre Ayuntamiento  
de la Villa de Tegueste

TEGUESTE  
VILLA  
ENTRE VIÑEDOS

ORGANIZA:



AVITE  
ASOCIACIÓN  
VITIVINÍCOLA  
DE TEGUESTE



FOTOGRAFÍA: ARMANDO DE LOS REYES

Esta cuarta ruta, nos propone un itinerario circular que nos permite visitar algunos lugares emblemáticos del valle principal del municipio y sus bodegas, integrando a través del vino los núcleos de Las Peñuelas, el Palomar, Pedro Álvarez y el Casco de Tegueste. Es la de mayor dificultad por el ascenso al puerto de las Peñuelas pero una de las más completas, al aunar algunos de los elementos más significativos del patrimonio municipal ( Casa los Tacoronte-camino Los Laureles-Mesa Mota (fuente del Cuervo), Pedro Álvarez, Casa los Camineros, presas de las Tapias, El Llano, Puente de Palo y la Placeta. Elementos significativos en el devenir histórico del municipio.

Su itinerario nos lleva de la Placeta, a través del camino de Los Laureles, hacia las Peñuelas.



FOTOGRAFÍA: ANA MARTÍN ROJAS

Una vez arriba, nos desviaremos bordeando el monte para dirigirnos hacia la fuente del Cuervo y seguiremos bajando hasta el Palomar. Cruzaremos la carretera TF-13 hasta el barrio de Pedro Álvarez. A continuación bajaremos hacia Tegueste bordeando la presa de Hipólito, la Arañita, el puente de Palo y finalizaremos en el punto de partida.



# TEGUESTE

SENDEROS DE HISTORIA Y VINO



4

**Por los viñedos de  
Tegueste el Nuevo**





En esta excursión se contempla la visita a varias bodegas

## HITOS DEL RECORRIDO

1. La Placeta
2. Casa de "Los Tacoronte"
3. Camino de Las Peñuelas
4. Fuente de El Cuervo
5. Antigua ermita de San Bernabé
6. Casa de Los Camineros
7. Presa de Hipólito
8. Plaza de La Arañita
9. Puente de Palo



**Salida:** La Placeta  
**Llegada:** Puente de Palo  
**Duración:** 6 horas  
**Dificultad:** Media



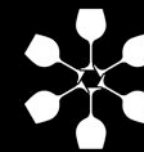
PATROCINA:



Ilustre Ayuntamiento  
de la Villa de Tegueste

TEGUESTE  
VILLA  
ENTRE VIÑEDOS

ORGANIZA:



AVITE  
ASOCIACIÓN  
VITIVINÍCOLA  
DE TEGUESTE